



**КОМИТЕТ ИМУЩЕСТВЕННЫХ ОТНОШЕНИЙ
АДМИНИСТРАЦИИ ПЕРМСКОГО МУНИЦИПАЛЬНОГО ОКРУГА**

РЕШЕНИЕ

о размещении объектов № 276

Пермский край
Пермский округ

12.02.2024

Комитет имущественных отношений администрации Пермского муниципального округа разрешает Акционерному обществу «Газпром газораспределение Пермь» (ИНН 5902183841, ОГРН 1025900512670, почтовый адрес: 614000, г. Пермь, ул. Петропавловская, 43)

размещение объекта «Газопровод-ввод до границы земельного участка по адресу: ул. Заречная 5, с. Бершеть» (газопровод давлением до 1.2 Мпа, для размещения которого не требуется разрешения на строительство)

на землях государственная собственность на которые не разграничена

на срок 1 год

Местоположение: Пермский край, Пермский муниципальный округ, с. Бершеть

Приложение: схема предполагаемых к использованию земель или части земельного участка.

Особые условия использования:

- 1) При размещении газопровода учесть параметры ширины проезда улично-дорожной сети, во избежание сужения полосы отвода дороги.
- 2) При условии получения разрешения на производство земляных работ.

Заместитель председателя комитета


(подпись, печать)


М.В. Королева

Схема предполагаемых к использованию земель или части земельного участка

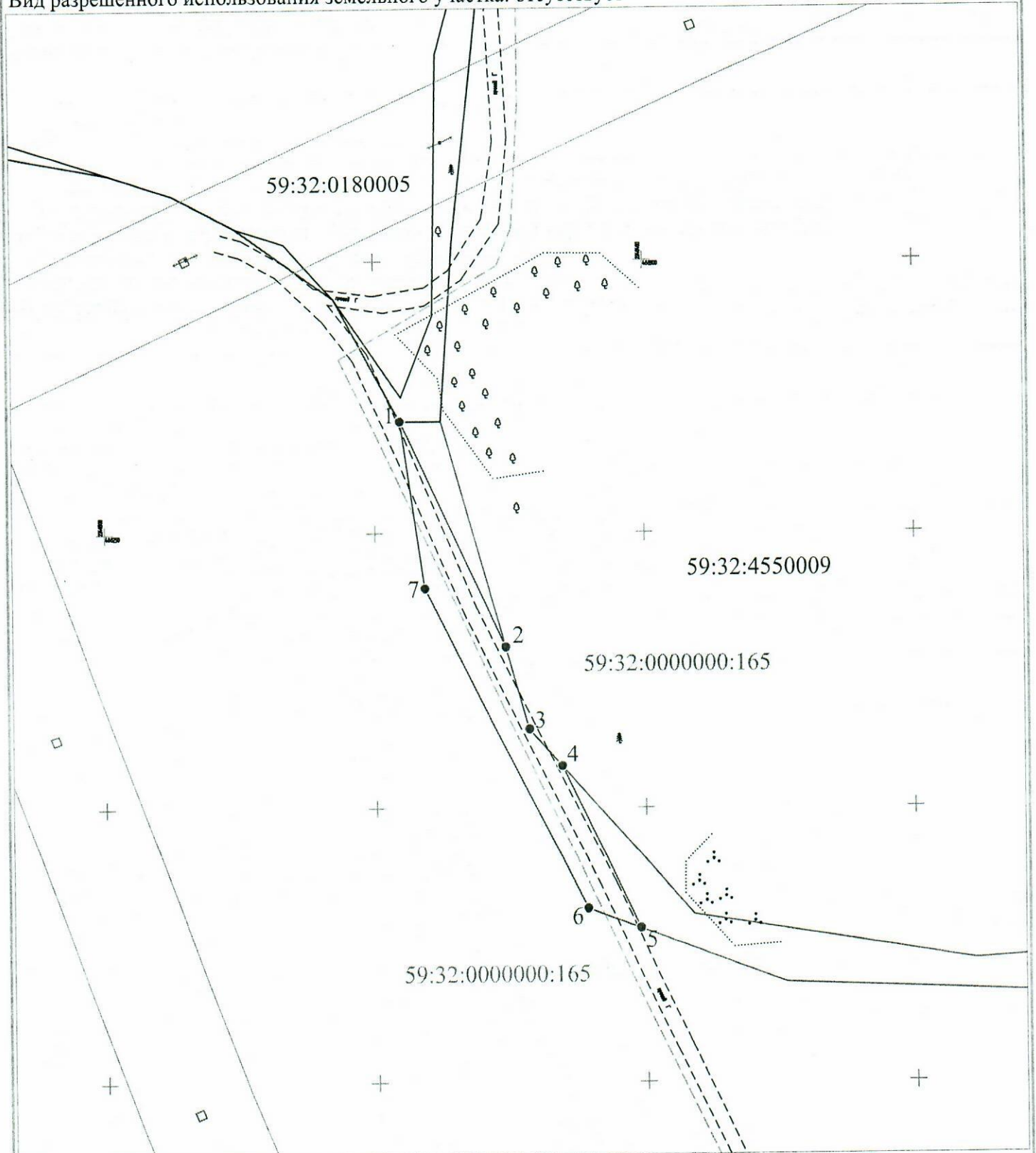
Объект: "Газопровод-ввод до границы земельного участка по адресу: ул. Заречная 5, с. Бершеть"

Местоположение: Пермский край, Пермский муниципальный округ, в районе с. Бершеть

Площадь земель или части земельного участка, кв.м.: 11635

Категория земель: земли сельскохозяйственного назначения

Вид разрешенного использования земельного участка: отсутствует



Масштаб 1:1000

Условные обозначения:

- граница предполагаемых к использованию земель или части земельного участка
- граница земельного участка ранее учтенного в ЕГРН
- граница кадастрового квартала
- 59:32:0760001 :1012 - кадастровый номер квартала
- 59:32:0000000:165 - кадастровый номер земельного участка в кадастровом квартале
- проектируемый газопровод-ввод
- существующий газопровод

Описание границ смежных землепользователей:

от т.1 до т.2, от т.4 до т.5 - земли неразграниченной государственной (муниципальной) собственности
от т.2 до т.4, от т.5 до т.1 - земельный участок с кадастровым номером 59:32:0000000:165

Заявитель

(подпись, расшифровка подписи)

МП

(для юридических лиц и ИП)

Косачев О.В., по доверенности

№ 2060 от 08.12.2023

Верно

Схема предполагаемых к использованию земель или части земельного участка

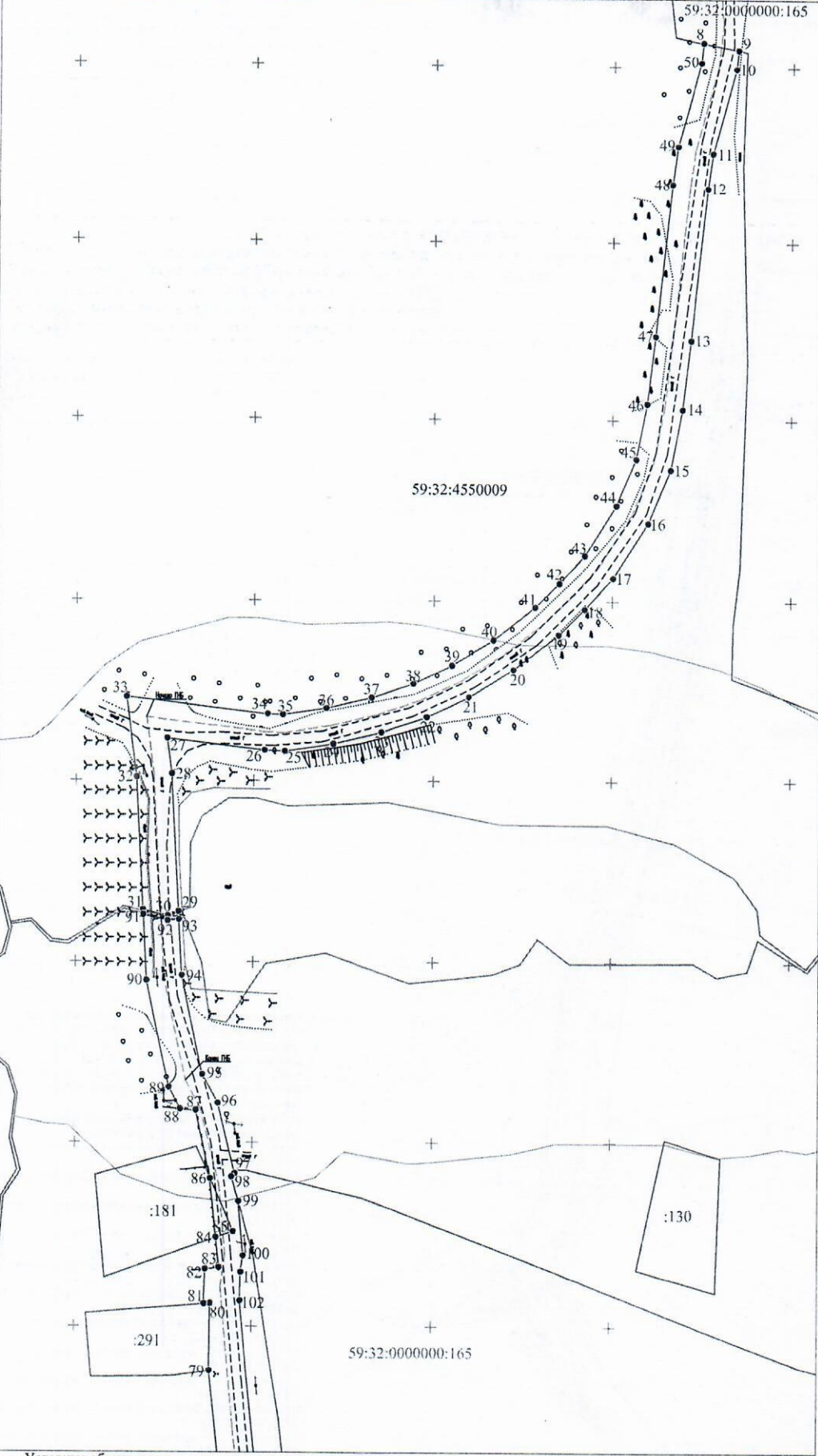
Объект: "Газопровод-ввод до границы земельного участка по адресу: ул. Заречная 5, с. Бершеть"

Местоположение: Пермский край, Пермский муниципальный округ, в районе с. Бершеть

Площадь земель или части земельного участка, кв.м.: 11635

Категория земель: земли сельскохозяйственного назначения

Вид разрешенного использования земельного участка: отсутствует



Описание границ смежных землепользователей:
 от т.9 до т.8, от т.51 до т.67, от т.68 до т.73, от т.74 до т.75, от т.78 до т.79, от т.81 до т.84, от т.86 до т.97, от т.99 до т.97, от т.99 до т.51, от т.128 до т.135, от т.141 до т.128, от т.141 до т.143, от т.144 до т.145, от т.156 до т.157, от т.160 до т.141 - земли неразграниченной государственной (муниципальной) собственности
 от т.8 до т.9, от т.97 до т.99 - земельный участок с кадастровым номером 59:32:0000000:165
 от т.67 до т.68 - земельный участок с кадастровым номером 59:32:4550006:114
 от т.73 до т.74 - земельный участок с кадастровым номером 59:32:4550006:112
 от т.75 до т.78 - земельный участок с кадастровым номером 59:32:4550009:5
 от т.79 до т.81 - земельный участок с кадастровым номером 59:32:4550006:291
 от т.84 до т.86 - земельный участок с кадастровым номером 59:32:4550006:181
 от т.135 до т.137 - земельный участок с кадастровым номером 59:32:4550007:565
 от т.137 до т.141 - земельный участок с кадастровым номером 59:32:4550007:403
 от т.143 до т.144 - земельный участок с кадастровым номером 59:32:4550007:300
 от т.145 до т.147 - земельный участок с кадастровым номером 59:32:4550007:240
 от т.147 до т.148 - земельный участок с кадастровым номером 59:32:4550007:308
 от т.148 до т.150 - земельный участок с кадастровым номером 59:32:4550007:204
 от т.150 до т.156 - земельный участок с кадастровым номером 59:32:4550007:394
 от т.157 до т.158 - земельный участок с кадастровым номером 59:32:4550007:407
 от т.158 до т.159 - земельный участок с кадастровым номером 59:32:4550007:301
 от т.159 до т.160 - земельный участок с кадастровым номером 59:32:4550007:291

- Условные обозначения:
- 1 — 2 - граница предполагаемых к использованию земель или части земельного участка
 - — — — — граница земельного участка ранее учтенного в ЕГРН
 - — — — — граница кадастрового квартала
 - 59:32:0760001 - кадастровый номер квартала
 - :1012 - кадастровый номер земельного участка в кадастровом квартале
 - - - - - проектируемый газопровод-ввод
 - - - - - существующий газопровод
- Масштаб 1:1200


Заявитель  Косачев О.В., по доверенности
 (подпись, расшифровка подписи) № 2060 от 08.12.2023
 МП Верно
 (для юридических лиц и ИП)

Схема предполагаемых к использованию земель или части земельного участка

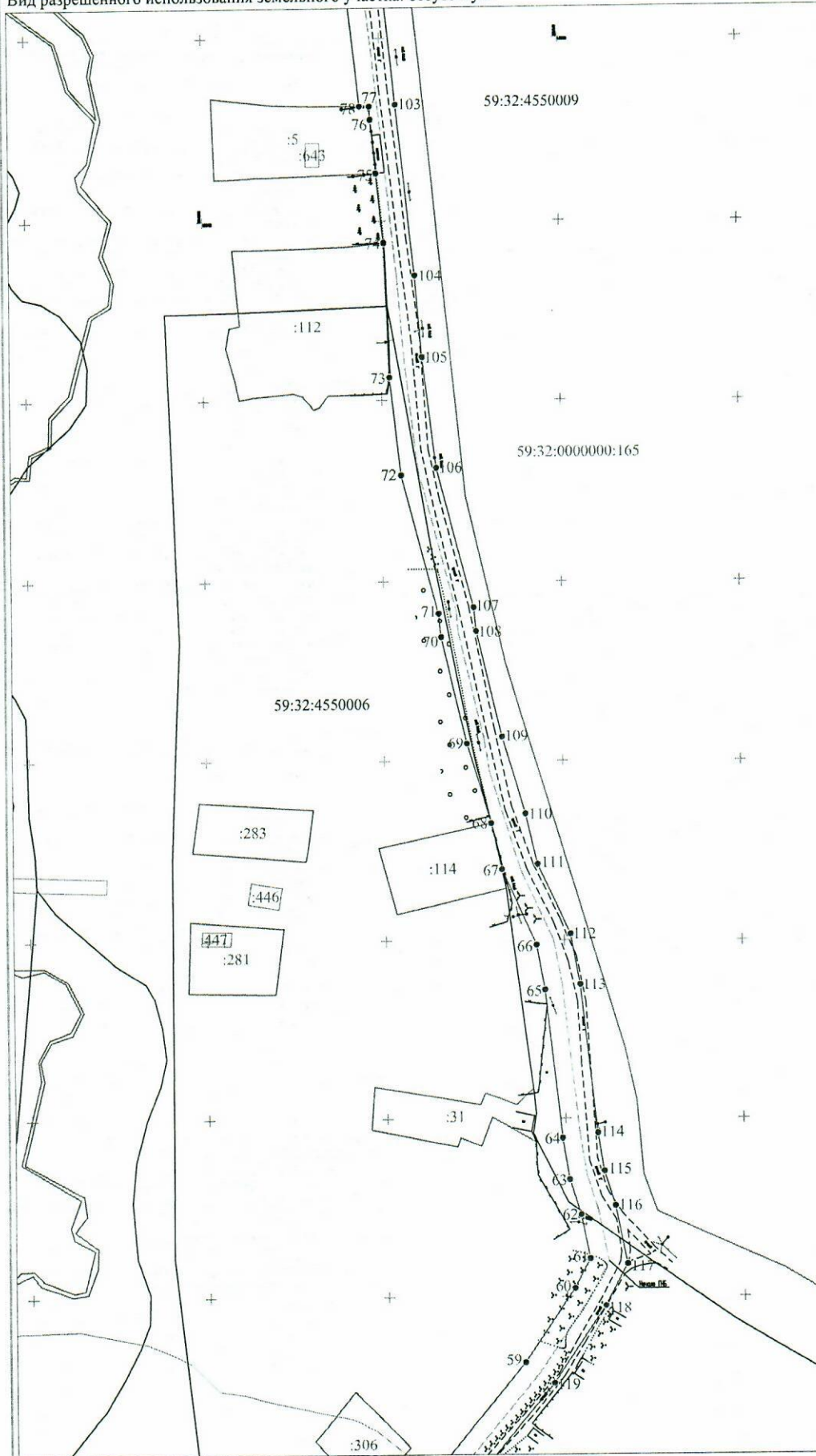
Объект: "Газопровод-ввод до границы земельного участка по адресу: ул. Заречная 5, с. Бершеть"

Местоположение: Пермский край, Пермский муниципальный округ, в районе с. Бершеть

Площадь земель или части земельного участка, кв.м.: 11635

Категория земель: земли сельскохозяйственного назначения

Вид разрешенного использования земельного участка: отсутствует



Описание границ смежных землепользователей:
 от т.9 до т.8, от т.51 до т.67, от т.68 до т.73, от т.74 до т.75, от т.78 до т.79, от т.81 до т.84, от т.86 до т.97, от 9т.99 до т.97, от т.99 до т.51, от т.128 до т.135, от т.141 до т.128, от т.141 до т.143, от т.144 до т.145, от т.156 до т.157, от т.160 до т.141 - земли неразграниченной государственной (муниципальной) собственности
 от т.8 до т.9, от т.97 до т.99 - земельный участок с кадастровым номером 59:32:0000000:165
 от т.67 до т.68 - земельный участок с кадастровым номером 59:32:4550006:114
 от т.73 до т.74 - земельный участок с кадастровым номером 59:32:4550006:112
 от т.75 до т.78 - земельный участок с кадастровым номером 59:32:4550009:5
 от т.79 до т.81 - земельный участок с кадастровым номером 59:32:4550006:291
 от т.84 до т.86 - земельный участок с кадастровым номером 59:32:4550006:181
 от т.135 до т.137 - земельный участок с кадастровым номером 59:32:4550007:565
 от т.137 до т.141 - земельный участок с кадастровым номером 59:32:4550007:403
 от т.143 до т.144 - земельный участок с кадастровым номером 59:32:4550007:300
 от т.145 до т.147 - земельный участок с кадастровым номером 59:32:4550007:240
 от т.147 до т.148 - земельный участок с кадастровым номером 59:32:4550007:308
 от т.148 до т.150 - земельный участок с кадастровым номером 59:32:4550007:204
 от т.150 до т.156 - земельный участок с кадастровым номером 59:32:4550007:394
 от т.157 до т.158 - земельный участок с кадастровым номером 59:32:4550007:407
 от т.158 до т.159 - земельный участок с кадастровым номером 59:32:4550007:301
 от т.159 до т.160 - земельный участок с кадастровым номером 59:32:4550007:291

- Условные обозначения:
- 1 ● 2 - граница предполагаемых к использованию земель или части земельного участка
 - - граница земельного участка ранее учтенного в ЕГРН
 - - граница кадастрового квартала
 - 59:32:0760001 - кадастровый номер квартала
 - :1012 - кадастровый номер земельного участка в кадастровом квартале
 - - - - - проектируемый газопровод-ввод

Масштаб 1:1200

Заявитель

Handwritten signature

Косачев О.В., по доверенности

(подпись, расшифровка подписи)
 МП
 (для юридических лиц и ИП)

№ 2060 от 08.12.2023
 Верно

Схема предполагаемых к использованию земель или части земельного участка

Объект: "Газопровод-ввод до границы земельного участка по адресу: ул. Заречная 5, с. Бершеть"

Местоположение: Пермский край, Пермский муниципальный округ, в районе с. Бершеть

Площадь земель или части земельного участка, кв.м.: 11635

Категория земель: земли сельскохозяйственного назначения

Вид разрешенного использования земельного участка: отсутствует

№ точки границы	Каталог координат (МСК-59), м		№ точки границы	Каталог координат (МСК-59), м		№ точки границы	Каталог координат (МСК-59), м	
	X	Y		X	Y		X	Y
1	488270.38	2240354.75	55	486524.67	2240326.03	111	486721.16	2240392.61
2	488229.35	2240374.13	56	486526.67	2240328.67	112	486701.81	2240401.74
3	488214.55	2240378.39	57	486519.87	2240336.64	113	486687.46	2240404.38
4	488207.71	2240384.46	58	486519.00	2240338.35	114	486645.90	2240408.97
5	488177.97	2240398.78	59	486581.05	2240388.12	115	486635.33	2240410.74
6	488181.47	2240389.06	60	486602.39	2240402.25	116	486625.72	2240413.84
7	488239.99	2240359.18	61	486610.83	2240406.64	117	486609.34	2240417.14
			62	486623.19	2240404.15	118	486597.31	2240410.88
8	487357.16	2240474.74	63	486632.96	2240401.00	119	486575.14	2240396.20
9	487355.10	2240484.59	64	486644.52	2240399.06	120	486506.38	2240341.07
10	487349.65	2240484.07	65	486686.01	2240394.48	121	486511.50	2240331.04
11	487325.65	2240477.72	66	486698.72	2240392.14	122	486521.78	2240318.99
12	487315.50	2240476.33	67	486719.73	2240382.58	123	486523.88	2240315.77
13	487272.72	2240471.82	68	486732.53	2240379.70	124	486524.53	2240314.17
14	487253.16	2240469.53	69	486754.84	2240373.10	125	486509.92	2240303.08
15	487236.31	2240466.26	70	486784.53	2240365.97	126	486510.20	2240302.12
16	487221.64	2240460.00	71	486791.05	2240365.37	127	486522.31	2240302.30
17	487206.45	2240450.22	72	486829.42	2240355.17			
18	487197.88	2240442.26	73	486856.32	2240352.15	128	486493.52	2240278.09
19	487190.80	2240434.89	74	486894.12	2240350.79	129	486521.66	2240299.44
20	487181.03	2240422.31	75	486912.70	2240348.76	130	486521.07	2240301.05
21	487173.34	2240409.80	76	486927.40	2240347.28	131	486511.48	2240299.61
22	487167.75	2240398.02	77	486930.97	2240347.10	132	486509.16	2240301.17
23	487163.50	2240385.40	78	486931.00	2240344.36	133	486508.78	2240302.22
24	487160.32	2240371.98	79	486987.98	2240338.25	134	486488.16	2240286.57
25	487158.22	2240358.52	80	487006.12	2240338.37	135	486475.40	2240288.12
26	487158.50	2240352.94	81	487005.99	2240336.68	136	486474.56	2240286.82
27	487161.66	2240325.70	82	487015.23	2240336.96	137	486469.53	2240287.53
28	487151.90	2240327.01	83	487015.62	2240340.82	138	486465.81	2240287.88
29	487113.76	2240329.08	84	487023.78	2240339.92	139	486462.82	2240288.58
30	487112.52	2240326.09	85	487025.44	2240344.71	140	486453.44	2240290.75
31	487114.20	2240319.04	86	487039.92	2240338.30	141	486443.75	2240293.00
32	487150.97	2240317.04	87	487058.93	2240334.11	142	486493.16	2240278.42
33	487173.07	2240314.09	88	487059.31	2240329.76			
34	487168.47	2240353.76	89	487065.36	2240326.49	141	486443.75	2240293.00
35	487168.26	2240357.99	90	487094.76	2240320.10	143	486422.69	2240298.94
36	487170.14	2240370.06	91	487112.90	2240319.11	144	486404.71	2240304.04
37	487173.13	2240382.65	92	487111.28	2240325.99	145	486366.19	2240313.88
38	487177.04	2240394.27	93	487111.53	2240329.20	146	486366.14	2240312.34
39	487182.14	2240405.02	94	487096.11	2240330.04	147	486346.74	2240314.22
40	487189.26	2240416.61	95	487068.87	2240335.96	148	486326.64	2240315.02
41	487198.38	2240428.34	96	487060.92	2240340.26	149	486307.01	2240315.70
42	487204.89	2240435.13	97	487041.32	2240345.13	150	486306.99	2240315.97
43	487212.61	2240442.29	98	487040.42	2240344.21	151	486305.43	2240316.01
44	487226.35	2240451.14	99	487033.47	2240346.23	152	486301.18	2240316.13
45	487239.26	2240456.64	100	487018.83	2240347.59	153	486295.19	2240316.68
46	487254.69	2240459.64	101	487014.35	2240346.94	154	486288.65	2240317.54
47	487273.82	2240461.88	102	487006.77	2240346.71	155	486287.28	2240318.84
48	487316.70	2240466.40	103	486931.46	2240354.37	156	486287.21	2240319.69
49	487327.62	2240467.89	104	486884.93	2240359.40	157	486266.32	2240320.94
50	487351.41	2240474.19	105	486861.92	2240361.26	158	486247.16	2240318.17
			106	486831.39	2240364.99	159	486228.04	2240314.87
51	486522.91	2240300.39	107	486792.81	2240375.25	160	486208.54	2240309.62
52	486534.60	2240309.25	108	486786.17	2240375.86	161	486170.54	2240297.74
53	486535.00	2240315.01	109	486756.74	2240382.93	162	486245.27	2240316.48
54	486533.42	2240318.86	110	486735.13	2240389.37	163	486360.78	2240311.76

Заявитель



Косачев О.В., по доверенности

(подпись, расшифровка подписи)

№ 2060 от 08.12.2023

МП

Верно

(для юридических лиц и ИП)